

# G DÚSP+PDPS



**PARDUBICKÝ KRAJ**  
**KOMENSKÉHO NÁMĚSTÍ 125**  
**530 02 PARDUBICE**  
**IČO 708 92 822**


Razítko, datum, podpis:



**Správa a údržba silnic**  
 Pardubického kraje

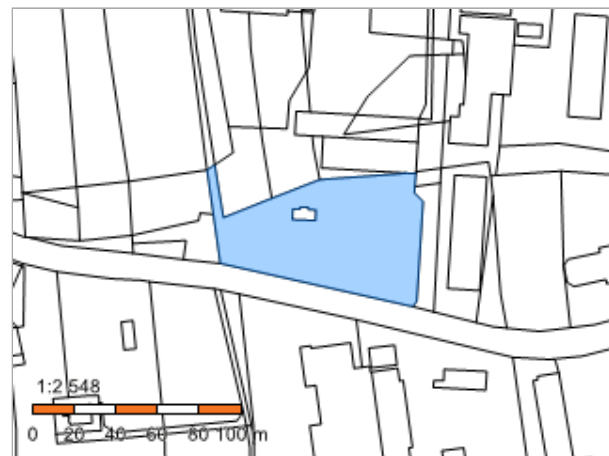
**SÚS PARDUBICKÉHO KRAJE**  
**DOUBRAVICE 98**  
**533 53 PARDUBICE**  
**IČO 000 85 031**

Razítko, datum, podpis:

KRESLIL:	JAN VAJS			<b>IDProjekt s.r.o.</b> inženýring a projekce dopravních staveb Sokolovská 94, Nedošín, 570 01 Litomyšl tel. 494 544 554    www.idprojekt.cz IČO 024 97 247    DIČ CZ02497247	
ZPRACOVAL:	JAN VAJS				
TECHNICKÁ KONTROLA:	FRANTIŠEK WAYRAUCH				
ZODPOVĚDNÝ PROJEKTANT:	ING. PETR PÁCHA				
HLAVNÍ PROJEKTANT:	ING. PETR PÁCHA				
KRAJ: PARDUBICKÝ	OKRES: CHRUDIM	OBEC: HLINSKO	STUPEŇ:	DÚSP+PDPS	
INVESTOR: PARDUBICKÝ KRAJ, SÚS PARDUBICKÉHO KRAJE, DOUBRAVICE 98, 533 53 PARDUBICE			ZAK. ČÍSLO:	0282	
AKCE: <b>OPRAVA SILNICE II/343 HLINSKO, UL. RVÁČOVSKÁ</b>			ARCHIVNÍ ČÍSLO:	2021-010-0282	
			DATUM:	XI / 2021	
			FORMÁT:	A4	
			MĚŘÍTKO:	-	
OBJEKT: <b>SO 101 - KOMUNIKACE, SO 150 - SILNIČNÍ PROPUSTKY, SO 180 - DOPRAVNĚ INŽENÝRSKÁ OPATŘENÍ</b>			ČÍSLO SOUPRAVY:	ČÍSLO PŘÍLOHY:	
OBSAH: <b>INFORMACE O POZEMCÍCH</b>				<b>G.3.</b>	

## Informace o pozemku

Parcelní číslo:	<a href="#">2771/22</a>
Obec:	<a href="#">Hlinsko [571393]</a>
Katastrální území:	<a href="#">Hlinsko v Čechách [639303]</a>
Číslo LV:	<a href="#">3184</a>
Výměra [m <sup>2</sup> ]:	4534
Typ parcely:	Parcela katastru nemovitostí
Mapový list:	
Určení výměry:	Ze souřadnic v S-JTSK
Způsob využití:	manipulační plocha
Druh pozemku:	ostatní plocha



## Vlastníci, jiní oprávnění

Vlastnické právo	Podíl
Chvojková Lenka Mgr., č. p. 75, 53955 Miřetice	1/6
Macháček Jaroslav, Rváčovská 1536, 53901 Hlinsko	1/6
Macháčková Marie, č. p. 94, 53956 Vrbatův Kostelec	4/6

## Způsob ochrany nemovitosti

Název
chráněná krajinná oblast - II.-IV.zóna

## Seznam BPEJ

Parcela nemá evidované BPEJ.

## Omezení vlastnického práva

Nejsou evidována žádná omezení.

## Jiné zápisy

Nejsou evidovány žádné jiné zápisy.

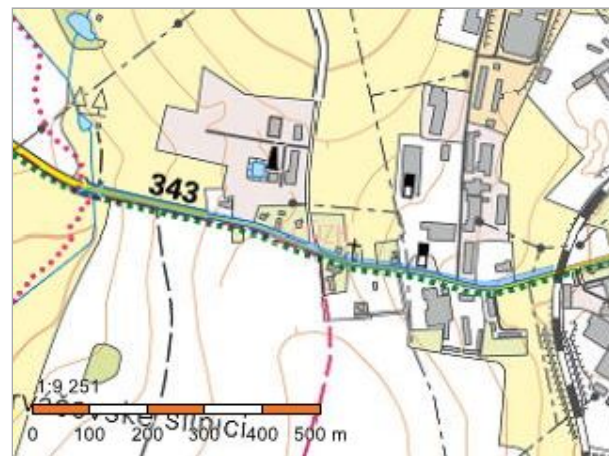
Řízení, v rámci kterých byl k nemovitosti zapsán cenový údaj

Nemovitost je v územním obvodu, kde státní správu katastru nemovitostí ČR vykonává [Katastrální úřad pro Pardubický kraj, Katastrální pracoviště Chrudim](#)

Zobrazené údaje mají informativní charakter. Platnost dat k 03.11.2021 06:00.

# Informace o pozemku

Parcelní číslo:	<a href="#">2769/1</a>
Obec:	<a href="#">Hlinsko [571393]</a>
Katastrální území:	<a href="#">Hlinsko v Čechách [639303]</a>
Číslo LV:	<a href="#">2222</a>
Výměra [m <sup>2</sup> ]:	10825
Typ parcely:	Parcela katastru nemovitostí
Mapový list:	
Určení výměry:	Graficky nebo v digitalizované mapě
Způsob využití:	silnice
Druh pozemku:	ostatní plocha



## Vlastníci, jiní oprávnění

Vlastnické právo	Podíl
Pardubický kraj, Komenského náměstí 125, Pardubice-Staré Město, 53002 Pardubice	
Hospodaření se svěřeným majetkem kraje	Podíl
Správa a údržba silnic Pardubického kraje, Doubravice 98, 53353 Pardubice	

## Způsob ochrany nemovitosti

Název
chráněná krajinná oblast - II.-IV.zóna

## Seznam BPEJ

Parcela nemá evidované BPEJ.

## Omezení vlastnického práva

TYP
Věcné břemeno (podle listiny)
Věcné břemeno užívání

## Jiné zápisy

TYP
Změna výměr obnovou operátu
Změna číslování parcel

Řízení, v rámci kterých byl k nemovitosti zapsán cenový údaj

Nemovitost je v územním obvodu, kde státní správu katastru nemovitostí ČR vykonává [Katastrální úřad pro Pardubický kraj, Katastrální pracoviště Chrudim](#)

Zobrazené údaje mají informativní charakter. Platnost dat k 03.11.2021 06:00.